


























Región	Montaña más alta	Provincia	Altura
Valle de Aosta	Monte Bianco	Aosta/Aoste	4.810,90 m
 Piemonte	Monte Rosa	 Verbano-Cusio	4.618 m
 Lombardia	Punta Perrucchetti	 Sondrio	4.021 m
 Trentino-Alto Adige	Ortles	Bolzano	3.902 m
 Sicilia	Volcán Etna	Catania	3.343 m
Veneto	Marmolada	 Belluno	3.342 m
 Abruzzo	Gran Sasso	Teramo	2.912 m
Friuli-Venezia	Monte Coglians	Udine	2.780 m
 Marche	Monte Vettore	Ascoli Piceno	2.476 m
Lazio	Monte Gorzano	 Rieti	2.458 m
 Umbria	Cima del Redentore	Perugia	2.448 m
 Basilicata	Serra Dolcedorme	 Potenza	2.267 m
 Molise	La Meta	 Isernia	2.242 m
 Liguria	Monte Saccarello	 Imperia	2.201 m
 Emilia-Romagna	Monte Cimone	 Modena	2.165 m
 Campania	Monte Miletto	 Caserta	2.050 m
 Toscana	Monte Prado	 Lucca	2.054 m
 Calabria	Montalto	Reggio Calabria	1956 m
 Sardegna	Punta La Marmora	Nuoro Ogliastra	1.834 m

Puglia

Monte Cornacchia

Foggia

1.152 m