

COSTABLANCA TRAILS 2024

8 y 9 de noviembre



Finestrat
**COSTA
BLANCA
TRAILS**




UTMB INDEX



SANTAMADRE

+ Info e inscripciones: www.costablancatrails.com



PROGRAMA



PARKING



TIEMPO



CONSIGNA



ACOMPAÑANTES



PUNTOS DE PASO



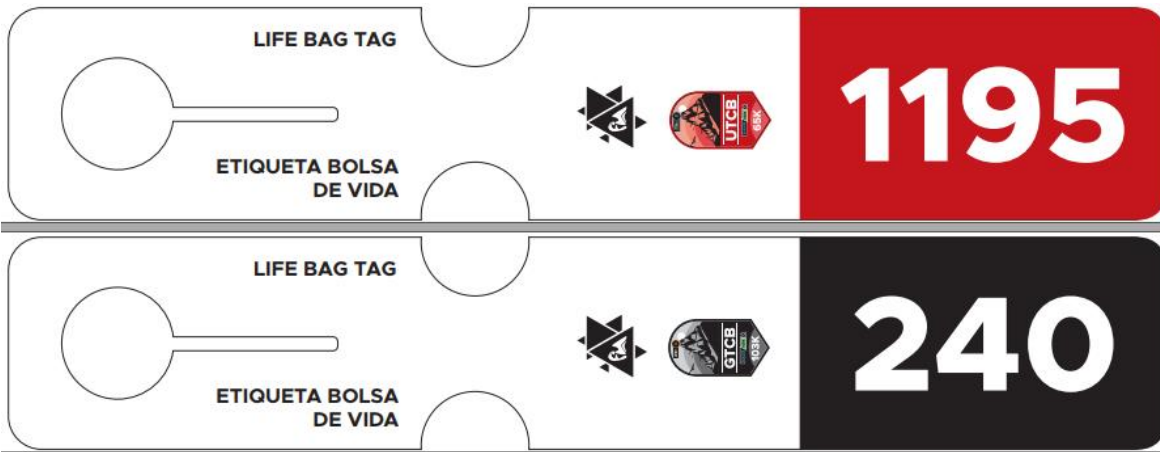
IMPORTANTE





La organización trasladará a los puntos designados como consigna para cada carrera el material que se entregue dentro de las bolsas habilitadas al efecto.

A dichas bolsas se les debe fijar la etiqueta identificativa que se facilitarán junto con el dorsal.



Finestrat
COSTA
BLANCA
TRAILS



Las bolsas miden 34,5 x 45 cm
Para evitar pérdidas no debe de sobresalir nada

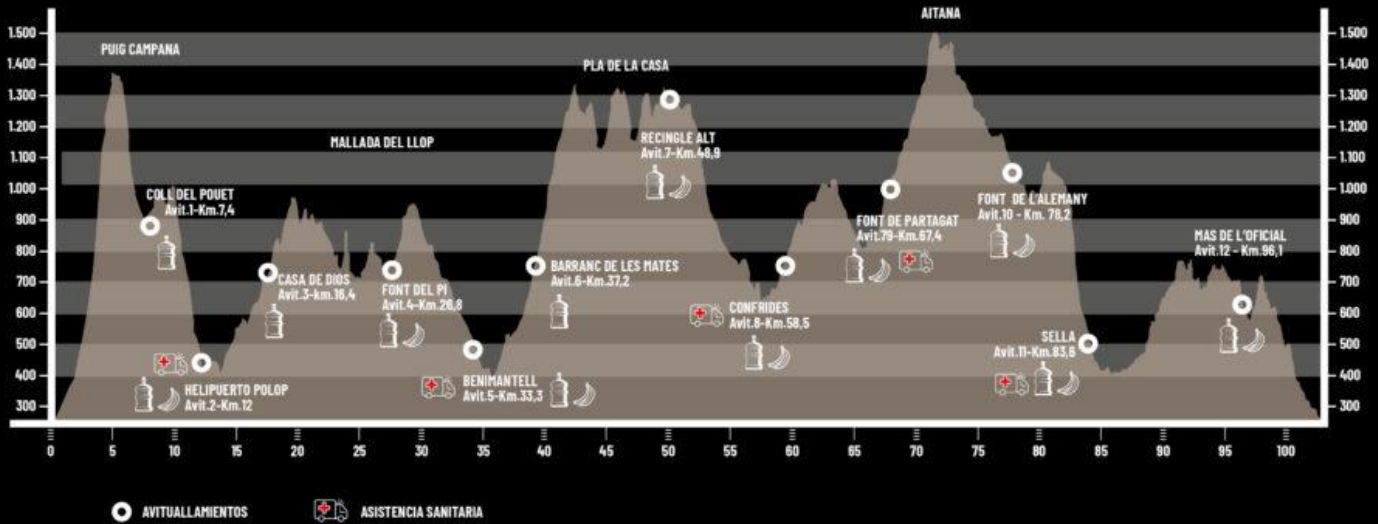




Gran Trail Costa Blanca - 102K

101,7 km. y 6.280 metros desnivel+

Salida a las 23:00 hrs. Tiempo Total: 24 hrs.



○ AVITUALLAMIENTOS

🚑 ASISTENCIA SANITARIA

Control	Situación	Punto Kilométrico	Altura	Distancia Tramo	Desnivel +	Desnivel -	Avituallamiento	Hora cierra Control	Punto de retirada	Asistencia externa	Asistencia sanitaria
Salida	Plaza Unión Europea	0	250 m.	-	-	-	-	23:00 • 08/11	-	-	SI
1	Coll del Pouet	7,4	900 m.	7,4 km.	1.150 m.	520 m.	Líquido	-	NO	NO	NO
2	Helipuerto de Polop	12	415 m.	4,6 km.	120 m.	590 m.	Líquido y sólido	03:00	SI	SI	SI
3	Casa de dios	16,4	850 m.	4,4 km.	340 m.	100 m.	Líquido	-	NO	NO	NO
4	Font del Pi	26,8	805 m.	10,4 km.	635 m.	505 m.	Líquido y sólido	-	SI	NO	NO
5	Benimantell	33,3	560 m.	6,5 km.	215 m.	445 m.	Líquido y sólido	7:15	SI	SI	SI
6	Barranc de les Mates	37,2	530 m.	3,9 km.	210 m.	230 m.	Líquido	-	NO	NO	NO
7	Recingle Alt	48,9	1.350 m.	11,7 km.	1.375 m.	580 m.	Líquido y sólido	-	NO	NO	NO
8	Confrides	58,5	760 m.	9,6 km.	230 m.	800 m.	Líquido y sólido	13:30	SI	SI	SI
9	Font de Partagat	67,4	1.030 m.	8,9 km.	595 m.	290 m.	Líquido y sólido	15:30	SI	SI	SI
10	Font de l'Alemany	78,2	1.010 m.	10,8 km.	585 m.	655 m.	Líquido y sólido	-	NO	NO	NO
11	Sella	83,6	410 m.	5,4 Km.	120 m.	695 m.	Líquido y sólido	19:00	SI	SI	SI
12	Mas de l'Oficial	96,1	690 m.	12,5 km.	565 m.	375 m.	Líquido y sólido	22:00	NO	NO	NO
Meta	Plaza Unión Europea	101,7	250 m.	5,6 Km.	140 m.	495 m.	Líquido y sólido	23:00 • 09/11	-	-	SI

Material : (X Obligatorio) (Y Recomendable)

Vaso o recipiente	X
Frontal con pilas de recambio (o 2 frontales) y luz roja.	X
Manta térmica o de supervivencia de 1,40 x 2 m mínimo.	X
Gorra, gorro, bandana, visera o similar	X
Chaqueta impermeable de manga larga con capucha	X
Pantalones o mallas, mínimo por debajo de las rodillas.	X
Gautes	X
Pantalón impermeable (este requisito puede ser anulado en función de la previsión meteorológica)	X

Recipiente/s para líquido con capacidad mínima de 1 litros	X
Mochila o riñonera con capacidad mínima de 3 litros	X
Teléfono móvil operativo, cargado y con el nº facilitado.	X
Crema solar / Gafas de sol	Y
Silbato	Y
Calzado adecuado	X
Reserva Alimentaria	X
Camiseta térmica de manga larga o manguitos	Y



Gran Trail Costa Blanca - 102K - Relevos x2

101,7 km. y 6.280 metros desnivel + **Relevos x2**

Salida a las 23:00 hrs. Tiempo Total: 24 hrs.

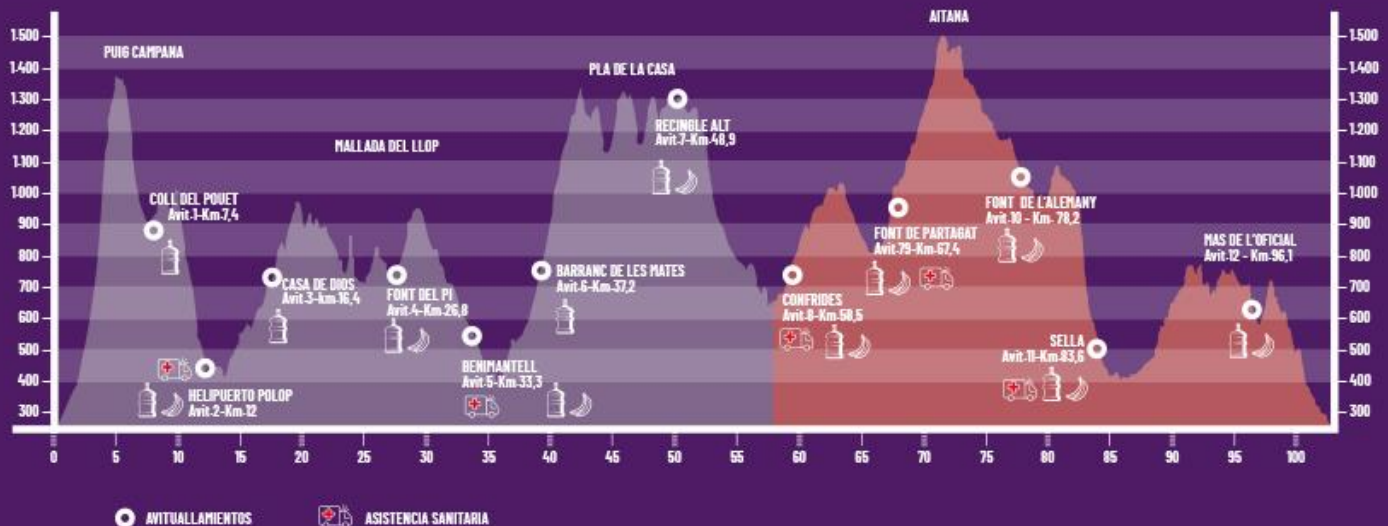


QUALIFIER 100K

QUALIFIER 50K

1º Tramo: Finestrat-Confrides • 58,500 Km. • 4.275+ **ITRA 3**

2º Tramo: Confrides-Finestrat • 43,200 Km. • 2.005+ **ITRA 2**



AVITUALLAMENTS **ASISTENCIA SANITARIA**

Control	Situación	Punto Kilométrico	Altura	Distancia Tramo	Desnivel +	Desnivel -	Avituallamiento	Hora cierra Control	Punto de retirada	Asistencia externa	Asistencia sanitaria
Salida	Plaza Unión Europea	0	250 m.	-	-	-	-	23:00 - 08/11	-	-	SI
1	Coll del Pouet	7,4	800 m.	7,4 km.	1.150 m.	520 m.	Líquido	-	NO	NO	NO
2	Helipuerto de Polop	12	415 m.	4,6 km.	120 m.	590 m.	Líquido y sólido	03:00	SI	SI	SI
3	Casa de dios	16,4	650 m.	4,4 km.	340 m.	300 m.	Líquido	-	NO	NO	NO
4	Font del Pi	26,8	805 m.	10,4 km.	635 m.	505 m.	Líquido y sólido	-	SI	NO	NO
5	Benimentell	33,3	560 m.	6,5 km.	215 m.	445 m.	Líquido y sólido	7:15	SI	SI	SI
6	Barranc de les Mates	37,2	530 m.	3,9 km.	210 m.	230 m.	Líquido	-	NO	NO	NO
7	Recingle Alt	48,9	1.350 m.	11,7 km.	1.375 m.	580 m.	Líquido y sólido	-	NO	NO	NO
8	Confrides	58,5	780 m.	9,6 km.	230 m.	800 m.	Líquido y sólido	13:30	SI	SI	SI
9	Font de Partagat	67,4	1.030 m.	8,9 km.	595 m.	290 m.	Líquido y sólido	15:30	SI	SI	SI
10	Font de l'Alemany	78,2	1.010 m.	10,8 km.	585 m.	655 m.	Líquido y sólido	-	NO	NO	NO
11	Sella	83,6	410 m.	5,4 Km.	120 m.	695 m.	Líquido y sólido	19:00	SI	SI	SI
12	Mas de l'Oficial	96,1	690 m.	12,5 km.	565 m.	375 m.	Líquido y sólido	22:00	NO	NO	NO
Meta	Plaza Unión Europea	101,7	250 m.	5,8 Km.	140 m.	495 m.	Líquido y sólido	23:00 - 09/11	-	-	SI

Material : (X Obligatorio) (Y Recomendable)

Vaso o recipiente	X
Frontal con pilas de recambio (o 2 frontales) y luz roja.	X
Manta térmica o de supervivencia de 1,40 x 2 m mínimo.	X
Gorra, gorro, bandana, visera o similar	X
Chaqueta impermeable de manga larga con capucha	X
Pantalones o mallas , mínimo por debajo de las rodillas.	X
Gautes	X
Pantalón impermeable (este requisito puede ser anulado en función de la previsión meteorológica)	X

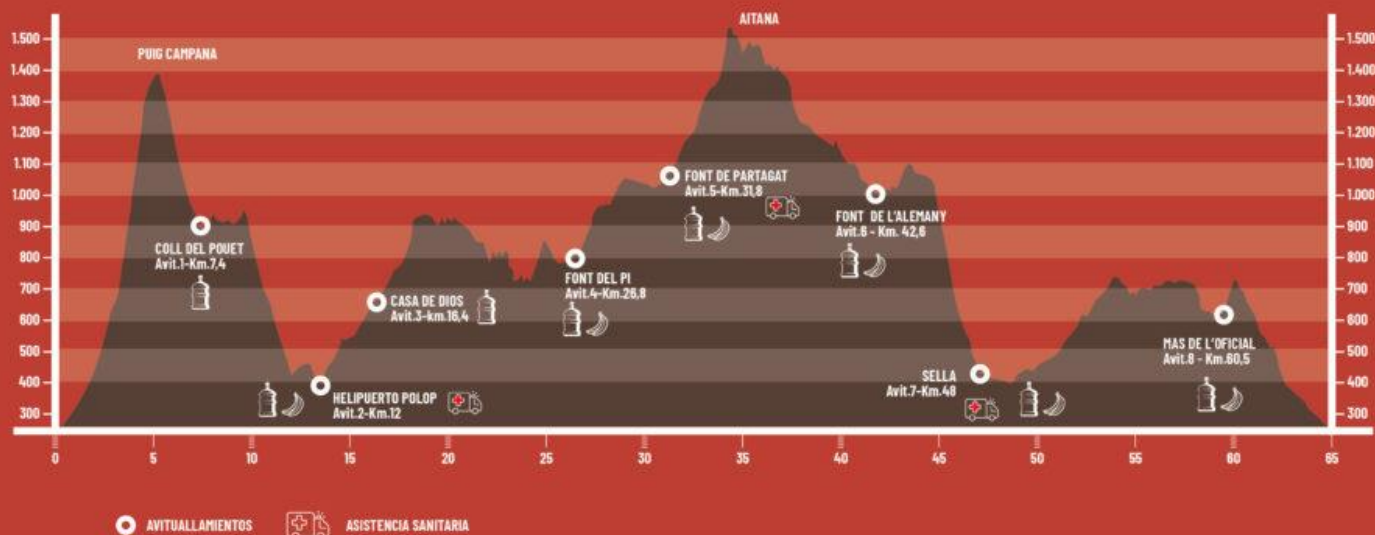
Recipiente/s para líquido con capacidad mínima de 1 litros	X
Mochila o riñonera con capacidad mínima de 3 litros	X
Teléfono móvil operativo, cargado y con el nº facilitado.	X
Crema solar / Gafas de sol	Y
Silbato	Y
Calzado adecuado	X
Reserva Alimentaria	X
Camiseta térmica de manga larga o manguitos	Y



Ultra Costa Blanca - 66K

66 km. y 3.990 metros desnivel +

Salida a las 07:00 hrs. Tiempo Total: 16 hrs.



Control	Situación	Punto Kilométrico	Altura	Distancia Tramo	Desnivel +	Desnivel -	Avituallamiento	Hora cierra Control	Punto de retirada	Asistencia externa
Salida	Plaza Unión Europea	-	250 m.	-	-	-	-	07:00 - 09/11	-	-
1	Coll del Pouet	7,4	900 m.	7,4 km.	1.150 m.	520 m.	Líquido	-	NO	NO
2	Helipuerto de Polop	12	415 m.	4,8 km.	120 m.	580 m.	Líquido y sólido	11:00	SI	SI
3	Casa de dios	16,4	850 m.	4,4 km.	340 m.	100 m.	Líquido	-	NO	NO
4	Font del Pi	26,8	805 m.	10,4 km.	635 m.	505 m.	Líquido y sólido	14:30	SI	NO
5	Font de Partagat	31,8	1.030 m.	5 km.	335 m.	55 m.	Líquido y sólido	15:30	SI	SI
6	Font de l'Alemany	42,6	1.010 m.	10,8 km.	585 m.	655 m.	Líquido y sólido	-	NO	NO
7	Sella	48	410 m.	5,4 Km.	120 m.	695 m.	Líquido y sólido	19:00	SI	SI
8	Mas de l'Oficial	60,5	890 m.	12,5 km.	585 m.	375 m.	Líquido y sólido	22:00	NO	NO
Meta	Plaza Unión Europea	66,1	250 m.	5,6 Km.	140 m.	495 m.	Líquido y sólido	23:00 - 09/11	-	-

Material : (X Obligatorio) (Y Recomendable)

Vaso o recipiente	X
Frontal con pilas de recambio (o 2 frontales) y luz roja.	X
Manta térmica o de supervivencia de 1,40 x 2 m mínimo.	X
Gorra, gorro, bandana, visera o similar	X
Chaqueta impermeable de manga larga con capucha	X
Pantalones o mallas, mínimo por debajo de las rodillas.	X
Guantes	X
Pantalón impermeable (este requisito puede ser anulado en función de la previsión meteorológica)	X

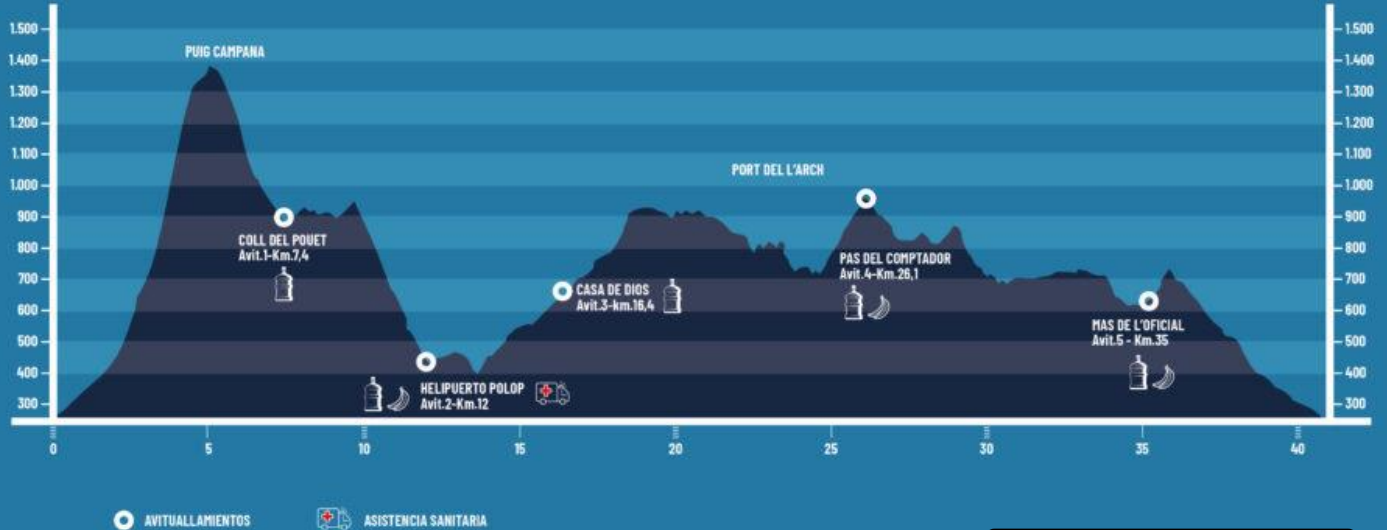
Recipiente/s para líquido con capacidad mínima de 1 litros	X
Mochila o riñonera con capacidad mínima de 3 litros	X
Teléfono móvil operativo, cargado y con el nº facilitado.	X
Crema solar / Gafas de sol	Y
Silbato	Y
Calzado adecuado	X
Reserva Alimentaria	X
Camiseta térmica de manga larga o manguitos	Y



Maratón Costa Blanca - 41K

40,6 km. y 2.725 metros desnivel +

Salida a las 08:30 hrs. Tiempo Total: 10 hrs.



Detalle Avituallamientos

Control	Situación	Punto Kilométrico	Altura	Distancia Tramo	Desnivel +	Desnivel -	Avituallamiento	Hora cierra Control	Punto de retirada	Asistencia externa
Salida	Plaza Unión Europea	-	250 m.	-	-	-	-	08:30 - 9/11	-	-
1	Coll del Pouet	7,4	900 m.	7,4 km.	1.150 m.	520 m.	Líquido	-	NO	NO
2	Helipuerto de Polop	12	415 m.	4,6 km.	120 m.	590 m.	Líquido y sólido	12:30	SI	SI
3	Casa de dios	16,4	650 m.	4,4 km.	340 m.	100 m.	Líquido	-	NO	NO
4	Pas del Comptador	26,1	1.030 m.	9,7 km.	730 m.	425 m.	Líquido y sólido	15:15	SI	NO
5	Mas de l'Oficial	35	690 m.	8,9 Km.	245 m.	595 m.	Líquido y sólido	-	NO	NO
Meta	Plaza Unión Europea	40,6	250 m.	5,6 Km.	140 m.	495 m.	Líquido y sólido	18:30	-	-

Material : (X Obligatorio) (Y Recomendable)

Vaso o recipiente	X
Frontal con pilas de recambio (o 2 frontales) y luz roja.	
Manta térmica o de supervivencia de 1,40 x 2 m mínimo.	Y
Gorra, gorro, bandana, visera o similar	Y
Chaqueta impermeable de manga larga con capucha	X
Pantalones o mallas, mínimo por debajo de las rodillas.	Y
Guantes	Y
Pantalón impermeable (este requisito puede ser anulado en función de la previsión meteorológica)	Y

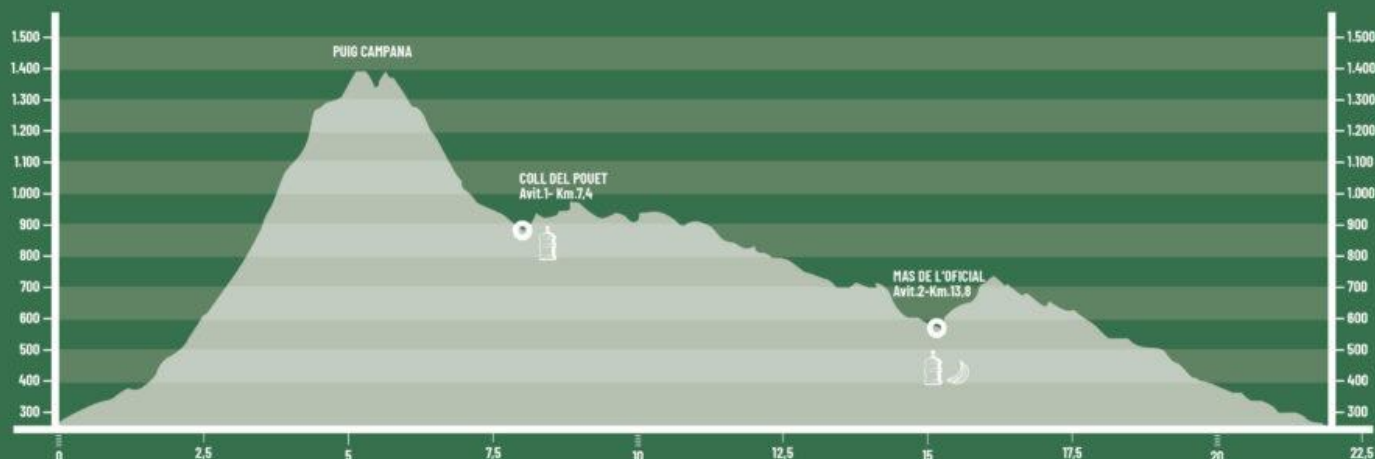
Recipiente/s para líquido con capacidad mínima de 1 litros	X
Mochila o riñonera con capacidad mínima de 3 litros	X
Teléfono móvil operativo, cargado y con el nº facilitado.	Y
Crema solar / Gafas de sol	Y
Silbato	Y
Calzado adecuado	X
Reserva Alimentaria	X
Camiseta térmica de manga larga o manguitos	Y



Trail Puig Campana - 20K

19,4 km. y 1.425 metros desnivel +

Salida a las 10:00 hrs. Tiempo Total: 6 hrs.



Detalle Avituallamientos

Control	Situación	Punto Kilométrico	Altura	Distancia Tramo	Desnivel +	Desnivel -	Avituallamiento	Hora cierra Control	Punto de retirada	Asistencia externa
Salida	Plaza Unión Europea	-	250 m.	-	-	-	-	10:00 - 09/11	-	-
1	Coll del Pouet	7,4	900 m.	7,4 km.	1.150 m.	520 m.	Líquido	-	NO	NO
2	Mas de l'Oficial	13,8	690 m.	6,4 km.	135 m.	410 m.	Líquido y sólido	-	NO	NO
Meta	Plaza Unión Europea	19,4	250 m.	5,6 Km.	140 m.	495 m.	Líquido y sólido	16:00 - 09/11	-	-

Material : (X Obligatorio) (Y Recomendable)

Vaso o recipiente	X
Frontal con pilas de recambio (o 2 frontales) y luz roja.	
Manta térmica o de supervivencia de 1,40 x 2 m mínimo.	Y
Gorra, gorro, bandana, visera o similar	Y
Chaqueta impermeable de manga larga con capucha	X
Pantalones o mallas , mínimo por debajo de las rodillas.	Y
Guantes	Y
Pantalón impermeable (este requisito puede ser anulado en función de la previsión meteorológica)	Y

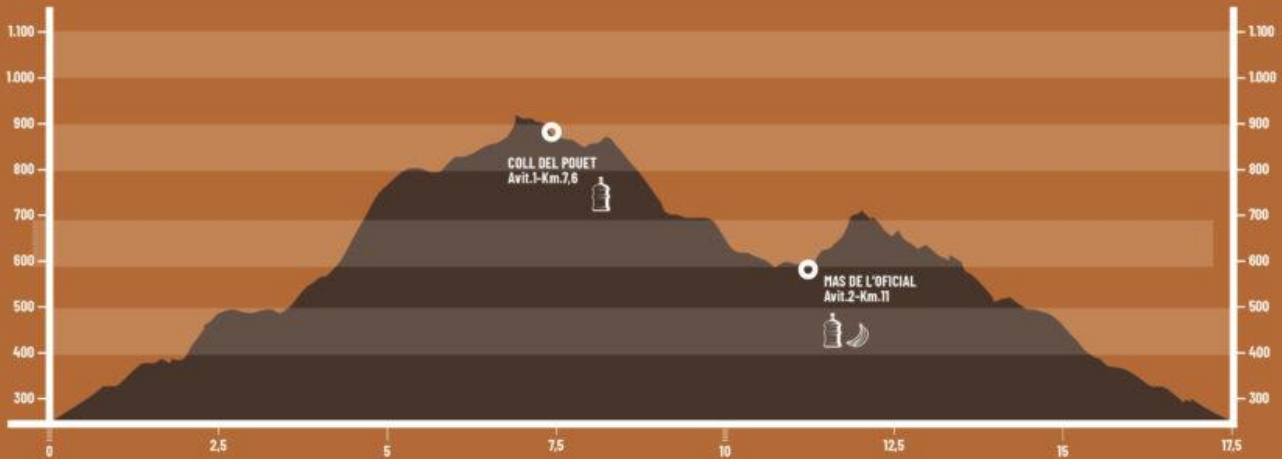
Recipiente/s para líquido con capacidad mínima de 1 litros	X
Mochila o riñonera con capacidad mínima de 3 litros	X
Teléfono móvil operativo, cargado y con el nº facilitado.	Y
Crema solar / Gafas de sol	Y
Silbato	Y
Calzado adecuado	X
Reserva Alimentaria	X
Camiseta térmica de manga larga o manguitos	Y



Mini Trail Finestrat - 17K

16,6 km. y 915 metros desnivel +

Salida a las 10:30 hrs. Tiempo Total: 5 hrs. y 30 mts.



AVITUALLAMIENTOS

Detalle Avituallamientos

Control	Situación	Punto Kilométrico	Altura	Distancia Tramo	Desnivel +	Desnivel -	Avituallamiento	Hora cierra Control	Punto de retirada	Asistencia externa
Salida	Plaza Unión Europea	-	250 m.	-	-	-	-	10:30 - 09/11	-	-
1	Coll del Pouet	7,6	900 m.	7,6 km.	735 m.	100 m.	Líquido	-	NO	NO
2	Mas de l'Oficial	11	690 m.	3,4 km.	40 m.	320 m.	Líquido y sólido	-	NO	NO
Meta	Plaza Unión Europea	16,6	250 m.	5,6 Km.	140 m.	495 m.	Líquido y sólido	16:00 - 09/11	-	-

Material : (X Obligatorio) (Y Recomendable)

Vaso o recipiente	X
Frontal con pilas de recambio (o 2 frontales) y luz roja.	
Manta térmica o de supervivencia de 1,40 x 2 m mínimo.	Y
Gorra, gorro, bandana, visera o similar	Y
Chaqueta impermeable de manga larga con capucha	X
Pantalones o mallas, mínimo por debajo de las rodillas.	Y
Guantes	Y
Pantalón impermeable (este requisito puede ser anulado en función de la previsión meteorológica)	Y

Recipiente/s para líquido con capacidad mínima de 1 litros	Y
Mochila o riñonera con capacidad mínima de 3 litros	Y
Teléfono móvil operativo, cargado y con el nº facilitado.	Y
Crema solar / Gafas de sol	Y
Silbato	Y
Calzado adecuado	X
Reserva Alimentaria	Y
Camiseta térmica de manga larga o manguitos	Y



JUEVES | 7 NOVIEMBRE | PLAZA UNION EUROPEA

- 19:00 a 21:00 . Entrega de dorsales de todas las distancias

VIERNES | 8 NOVIEMBRE | PLAZA UNION EUROPEA

- 10:00 a 13:30 Entrega de dorsales de todas las distancias
- 16:00 a 20:00 Entrega de dorsales de todas las distancias
- 17:00 a 20:00 . Entrega de dorsales y bolsa del corredor de todas las carreras
- 21:30 a 22:30 Entrega dorsales y bolsa del corredor GCTB 102K y Relevos
- 23:00 hs. Salida GCTB 102K y Relevos

SÁBADO | 9 NOVIEMBRE | PLAZA UNION EUROPEA

- 06:00 hs. Entrega de dorsales y bolsa del corredor UTCB 66K
- 07:00 hs. Salida de la UTCB 66K
- 07:10 hs. Entrega de dorsales y bolsa del corredor MCB 41K
- 08:30 hs. Salida de la MCB 41K
- 08:45 hs. Entrega de dorsales y bolsa del corredor TPC 20K y MTF 17K
- 10:00 hs. Salida de la TPC 20K
- 10:30 hs. Salida de la MTF 17K
- 13:30 hs. Entrega de trofeos de la TPC 20K y MFT 17K
- 15:30 hs. Entrega de trofeos de la MCB 41K
- 16:00 hs. Cierre de meta TPC 20K y MTF 17K
- 17:00 hs. Entrega de trofeos UTC 66K
- 18:30 hs. Cierre de meta MCB 41K
- **19:00 hs. Entrega de trofeos GTCB 102K y Relevos**
- **23:00 hs. Cierre de meta del GTCB 102K Relevos y UTCB 66K**



623 40 11 75





PUNTOS DE PASO DE LA CARRERA PARA ACOMPAÑANTES

Todos los pueblos disponen de bares y restaurantes donde poder disfrutar de la gastronomía típica de la zona.

Estos avituallamientos se encuentran en lugares fácilmente accesibles al público. La ayuda externa está permitida en estos puntos.

102K

HELIPUERTO POLOP

Benimantell

Confrides

Font de Partagat

Sella

66K

HELIPUERTO POLOP

Font de Partagat

Sella

41K

HELIPUERTO POLOP

UBICACIONES DE LOS AVITUALLAMIENTOS CON ASISTENCIA EXTERNA PERMITIDA Y PUNTOS DE RETIRADA.

[Benimantell](#)

[Confrides](#)

[Font de Partagat](#)

[Sella](#)

[Helipuerto Polop](#)

En los demás avituallamientos no se permite la asistencia de público al estar situados en puntos con acceso restringido.





INFORMACIÓN IMPORTANTE

- El horario para recoger los dorsales y la bolsa del corredor de cada distancia está en el [programa de la carrera.](#)
- [Enlace para ver Bolsas y Etiquetas](#)
- Para la consigna de meta el corredor tiene que dejar su propia bolsa y la organización le facilitará la etiqueta con su nº de dorsal
- Se podrá hacer el seguimiento de los corredores por algunos puntos de la carrera por medio del “Live Cruzando la Meta”

My Live Tiempos ANDROID

My Live Tiempos APPLE

- EL dorsal deber ir en la parte delantera y visible, de no ser así , es posible que no se tome tu tiempo en los puntos de control y meta, pudiendo ser descalificado. En los desvíos de las diferentes distancias debe ser visible por los voluntarios para poder orientarte en la dirección correcta



- En las carreras GTCB 102k, UTCB 66k Y MCB 41K se entregará un chip adicional para colocar con una brida en la parte delantera de la mochila.
- El primer relevista del GTCB 102K RELEVOS X 2, recibirá junto al dorsal chip como “TESTIGO DE RELEVO” que deberá llevar y entregar al segundo relevista en Confrides.
-
-
- Los tickets de comida se entregarán a la llegada a meta.
- MUY IMPORTANTE: Para cualquier cosa el documento de identificación imprescindible es el dorsal.





Finestrat



Confrides



Aitana



Puig Campana



Serrella

Finestrat
COSTA
BLANCA
TRAILS



Finestrat
**COSTA
BLANCA
TRAILS**



**MUCHAS GRACIAS Y
SUERTE**

